

農業部農田水利署工程生態檢核自評表-架構

階段	表格名稱	附表	主辦機關	主辦生態團隊	設計單位	監造單位	營造單位
不分階段共同表單	生態檢核-總表	✓	○	●			
	生態檢核分級表	✓	○	●			
	工程生態檢核基本資料表	✓	○	●			
	民眾參與及資訊公開彙整表	✓	○	●			
核定階段	團隊名單	P-1	○	●			
	生態情資蒐集	P-2	○	●			
	現勘紀錄表	P-3	○	●			
	民眾參與紀錄表	P-4	○	●			
	生態保育原則	P-5	○	●			
規劃設計階段	團隊名單	D-1	○	●	○		
	工區生態資料蒐集成果更新	D-2	○	○	●		
	現勘調查紀錄表	D-3	○	○	●		
	民眾參與紀錄表	D-4	○	○	●		
	生態關注區域繪製與生態保全對象指認	D-5	○	○	●		
	生態保育措施研擬	D-6	○	○	●		
施工階段	團隊名單	W-1	○	●		○	○
	施工前生態保育措施確認表	W-2	○	○	●	○	○
	施工中生態保育措施抽查表(主辦)	W-3.1	○	●		○	○
	施工中生態保育措施抽查表(監造)	W-3.2	○	○		●	○
	施工中生態保育措施自主檢查表(營造)	W-4	○	○		○	●
	生態異常狀況處理表(主辦)	W-5.1	○	●		○	○
	生態異常狀況處理表(監造)	W-5.2	○	○		●	○
	生態異常狀況處理表(營造)	W-5.3	○	○		○	●
	民眾參與紀錄表	W-6	○	●		○	○
維護管理階段	完工後生態保育措施執行成效	M-1	○	●			
	現勘監測紀錄表(視需要填寫)	M-2	○	●			

※ ●為表單主要填寫之機關單位；○為協助或參與之機關單位。

農業部農田水利署工程生態檢核自評表

工程基本資料	生態檢核-總表		<input type="checkbox"/> 第一級生態檢核 <input checked="" type="checkbox"/> 第二級生態檢核		填寫單位
			主辦生態團隊		
	工程/計畫 名稱	義竹小給三之十等5線改善工程	主辦機關	農田水利署嘉南管理處	
			設計單位	農田水利署嘉南管理處朴子分處	
	工程預計 期程	115年01月18日~116年01月17日	監造單位	農田水利署嘉南管理處朴子分處	
	基地位置	地點：嘉義縣義竹鄉、布袋鎮	工程預算/經費 (千元)	17,800	
	工程目的	水利設施系統強化			
	工程類型	<input checked="" type="checkbox"/> 灌溉圳路 <input checked="" type="checkbox"/> 農田排水 <input checked="" type="checkbox"/> 水利設施 _____ <input type="checkbox"/> 其他 _____			
工程概要	義竹小給三之十：給水路長度496.5公尺，寬及高各0.6公尺。 TWD97起點座標 X:173491, Y: 2583042 義竹小排三之九：排水路長度492.5公尺，寬及高各0.8公尺。 TWD97起點座標 X: 173488, Y: 2583045 北過路子小排三之一：排水路長度530公尺，寬1.50公尺及高1.30~1.60公尺。 TWD97起點座標 X: 169400, Y: 2577900 考試潭小給二之一：給水路長度871公尺，寬0.6公尺及高0.6~0.7公尺。 TWD97起點座標 X: 170326, Y: 2589551 下溪洲小排一之二：給水路長度429公尺，寬1.50~1.80公尺及高1.40~1.80公尺。 TWD97起點座標 X: 169170, Y: 2592237				
預期效益	保護面積__167.92__公頃				
階段	項目	評估內容	檢核事項	附表	
核定階段	專業參與	生態背景人員	是否有生態背景人員參與，協助蒐集調查生態資料、評估生態衝擊、擬定生態保育原則？ <input type="checkbox"/> 是 <input checked="" type="checkbox"/> 否	P-1	
	生態資料 蒐集調查	地理位置	區位： <input type="checkbox"/> 生態敏感區 <input checked="" type="checkbox"/> 非生態敏感區 (生態敏感區包含國家公園、野生動物重要棲息環境、野生動物保護區、森林及森林保護區、國際及國家級重要濕地、自然保留區、自然保護區、海岸保護區、水庫蓄水範圍、IBA 重要鳥類棲息地及其他經認定生態資源豐富或具	P-2	

			有生態課題之地理區域。)	
		關注物種、重要棲地及高生態價值區域	<p>1. 是否有關注物種，如保育類動物、特稀有植物、指標物種、老樹或民俗動植物等？ <input checked="" type="checkbox"/> 是__環頸雉、燕鴿、彩鵲_____ <input type="checkbox"/> 否</p> <p>2. 工址或鄰近地區是否有森林、水系、埤塘、濕地及關注物種之棲地分佈與依賴之生態系統？ <input type="checkbox"/> 是_____ <input checked="" type="checkbox"/> 否</p>	

階段	項目	評估內容	檢核事項	附表
核定階段	生態保育原則	方案評估	是否有評估生態、環境、安全、經濟及社會等層面之影響，提出對生態環境衝擊較小的工程計畫方案？ ■是 □否	P-5
		採用策略	針對關注物種及重要生物棲地，是否採取迴避、縮小、減輕、補償策略，減少工程影響範圍？ ■是 迴避、縮小、減輕及補償____ □否_____	
		經費編列	是否有編列生態調查、保育措施、追蹤監測所需經費？ ■是_____ □否_____	-
	民眾參與	現場勘查	是否邀集生態背景人員、相關單位、在地民眾及關心相關議題之民間團體辦理現場勘查，說明工程計畫構想方案、生態影響、因應對策，並蒐集回應相關意見？ ■是 □否	P-3 P-4
規劃設計階段	資訊公開	計畫資訊公開	是否主動將工程計畫內容之資訊公開？ ■是 □否	P-1 P-2 P-3 P-4 P-5
	專業參與	生態背景及工程專業團隊	是否組成含生態背景及工程專業之跨領域工作團隊？ □是 ■否	D-1
	基本資料蒐集調查	生態環境及議題	1.是否具體調查掌握自然及生態環境資料？ ■是 □否 2.是否確認工程範圍及週邊環境之生態議題與生態保全對象？ ■是 □否	D-2 D-3 D-5
	生態保育對策	調查評析、生態保育方案	是否根據生態調查評析結果，研擬符合迴避、縮小、減輕及補償策略之生態保育對策，提出合宜之工程配置方案？ ■是 □否	D-6
	民眾參與	規劃說明會	是否邀集生態背景人員、相關單位、在地民眾及關心相關議題之民間團體辦理規劃說明會，蒐集整合並溝通相關意見？ ■是 □否	D-4
	設計成果	生態保育措施及工程方案	是否根據生態評析成果提出生態保育措施及工程方案，並透過生態及工程人員之意見往復確認可行性後，完成細部設計。 ■是 □否	D-6
	資訊公開	設計資訊公開	是否主動將規劃內容、生態保育措施、工程內容等設計成果之資訊公開？ ■是 □否	D-1 D-2 D-3 D-4 D-5 D-6

階段	項目	評估內容	檢核事項	附表
施工階段	專業參與	生態背景及工程專業團隊	是否組成含生態背景及工程專業之跨領域工作團隊？ <input type="checkbox"/> 是 <input type="checkbox"/> 否	W-1
	施工前生態保育措施確認、施工中生態保育措施抽查及自主檢查、生態異常狀況處理	施工廠商	1.是否辦理施工人員及生態背景人員現場勘查，確認施工廠商清楚瞭解生態保全對象位置？ <input type="checkbox"/> 是 <input type="checkbox"/> 否 2.是否擬定施工前環境保護教育訓練計畫，並將生態保育措施納入宣導。 <input type="checkbox"/> 是 <input type="checkbox"/> 否	W-2
		施工計畫書	施工計畫書是否納入生態保育措施，說明施工擾動範圍，並以圖面呈現與生態保全對象之相對應位置。 <input type="checkbox"/> 是 <input type="checkbox"/> 否	
		生態保育品質管理措施	1.履約文件是否有將生態保育措施納入自主檢查？ <input type="checkbox"/> 是 <input type="checkbox"/> 否 2.是否擬定工地環境生態自主檢查及異常情況處理計畫？ <input type="checkbox"/> 是 <input type="checkbox"/> 否 3.施工是否確實依核定之生態保育措施執行，並於施工過程中注意對生態之影響，以確認生態保育成效？ <input type="checkbox"/> 是 <input type="checkbox"/> 否 4.施工生態保育執行狀況是否納入工程督導？ <input type="checkbox"/> 是 <input type="checkbox"/> 否	W-3.1 W-3.2 W-4 W-5.1 W-5.2 W-5.3
	民眾參與	施工說明會	是否邀集生態背景人員、相關單位、在地民眾及關心相關議題之民間團體辦理施工說明會，蒐集整合並溝通相關意見？ <input type="checkbox"/> 是 <input type="checkbox"/> 否	W-6
	資訊公開	施工資訊公開	是否主動將施工相關計畫內容之資訊公開？ <input type="checkbox"/> 是 <input type="checkbox"/> 否	W-1 W-2 W-3.1 W-3.2 W-4 W-5.1 W-5.2 W-5.3 W-6
維護管理階段	生態效益	生態效益評估	是否於維護管理期間，定期視需要監測評估範圍之棲地品質並分析生態課題，確認生態保全對象狀況，分析工程生態保育措施執行成效？ <input type="checkbox"/> 是 <input type="checkbox"/> 否	M-1 M-2
	資訊公開	維護管理資訊公開	是否主動將監測追蹤結果、生態效益評估報告等資訊公開？ <input type="checkbox"/> 是 <input type="checkbox"/> 否	M-1 M-2
填表人		農田水利署嘉南管理處朴子分處義竹工作站 /工程員蔡孟儒		單位主管核定

備註：本表由主辦生態團隊填寫，主辦機關提供工程基本資料。

生態檢核分級表			填寫單位
			主辦生態團隊
工程或計畫名稱	義竹小給三之十等5線改善工程	工程編號	嘉南 114A29
執行機關	農田水利署嘉南管理處	承包廠商	
填表人員 (單位/職稱)	農田水利署嘉南管理處朴子分處義竹工作站 / 工程員蔡孟儒	填表日期	114 年 9 月 29 日
生態檢核分級	<p>符合下列情形之一者，應確認是否涉及生態環境保育議題：</p> <p><input checked="" type="checkbox"/> 原構造物範圍內之整建或改善之工程。</p> <p><input type="checkbox"/> 已開發場所之工程。</p> <p><input type="checkbox"/> 道路鋪面及其附屬設施維護改善工程</p> <p><input type="checkbox"/> 水井工程</p> <p><input checked="" type="checkbox"/> 農田水利設施新建工程。</p> <p><input type="checkbox"/> 學術研究單位及生態保育團體關注之區域</p> <p><input type="checkbox"/> 受本署補助比率逾工程建造經費 50% 之新建工程。</p> <p><input type="checkbox"/> 經上級機關評估特別需要並通知者。</p> <p>生態檢核分級評估：</p> <p>1. 是否位於生態敏感區？</p> <p><input type="checkbox"/> 是：(如涉及墾丁國家公園、龍鑾潭國家重要濕地等)，須辦理第一級生態檢核作業</p> <p><input checked="" type="checkbox"/> 否(請續填第 2 項)</p> <p>2. 是否有關注物種或關注棲地？</p> <p><input checked="" type="checkbox"/> 是：環頸雉、燕鴿、彩鷸(如涉及保育類食蟹獐、瀕危魚類菊池氏細鯽等)(請填第 4 項)</p> <p><input type="checkbox"/> 否(請續填第 3 項)</p> <p>3. 當地是否有生態相關議題？</p> <p><input checked="" type="checkbox"/> 是，請續填第 4 項</p> <p>關注議題：<input type="checkbox"/> 在地居民，關注原因：_____。</p> <p><input type="checkbox"/> NGO 團體、學術研究團體，關注原因：_____。</p> <p><input type="checkbox"/> 蒐集生態相關文獻，關注原因：_____。</p> <p><input type="checkbox"/> 否，經主辦機關自評無涉及生態環境保育議題，且經上級機關審查確認，無須辦理生態檢核作業，請勾選無須辦理生態檢核作業。</p> <p>4. 工程採購金額是否 ≥ 2 千萬元？</p> <p><input type="checkbox"/> 是：若第 2 項或第 3 項選是，須辦理第一級生態檢核作業</p> <p><input checked="" type="checkbox"/> 否：若第 2 項或第 3 項選是，須辦理第二級生態檢核作業</p> <p>5. 本工程生態檢核分級</p> <p><input type="checkbox"/> 第一級生態檢核作業</p> <p><input checked="" type="checkbox"/> 第二級生態檢核作業</p> <p><input type="checkbox"/> 無須辦理生態檢核作業</p>		

	說明： 第一級： 落實全週期生態檢核工作，建議於規劃及設計階段生態檢核編列生態調查費用進行現地調查，並填列相關表單擬定生態友善機制；於施工階段定期填具抽查表及自主檢查表外，應成立生態團隊持續監測生態保育措施執行狀況；完工後一至三年內進行維護管理階段以追蹤生態環境恢復情況。 第二級： 由執行機關、設計、監造及施工人員進行自主檢核。機關得視需求邀請生態團隊協助工程人員執行生態檢核作業、或提升為第一級生態檢核作業。	
基本資料蒐集檢核		
資訊類別	資料項目	資料內容
關注物種或關注棲地	■ 關注物種	<input checked="" type="checkbox"/> 有：__環頸雉、燕鴿、彩鵲_____ <input type="checkbox"/> 無
	<input type="checkbox"/> 關注棲地	<input type="checkbox"/> 有：_____ <input type="checkbox"/> 無

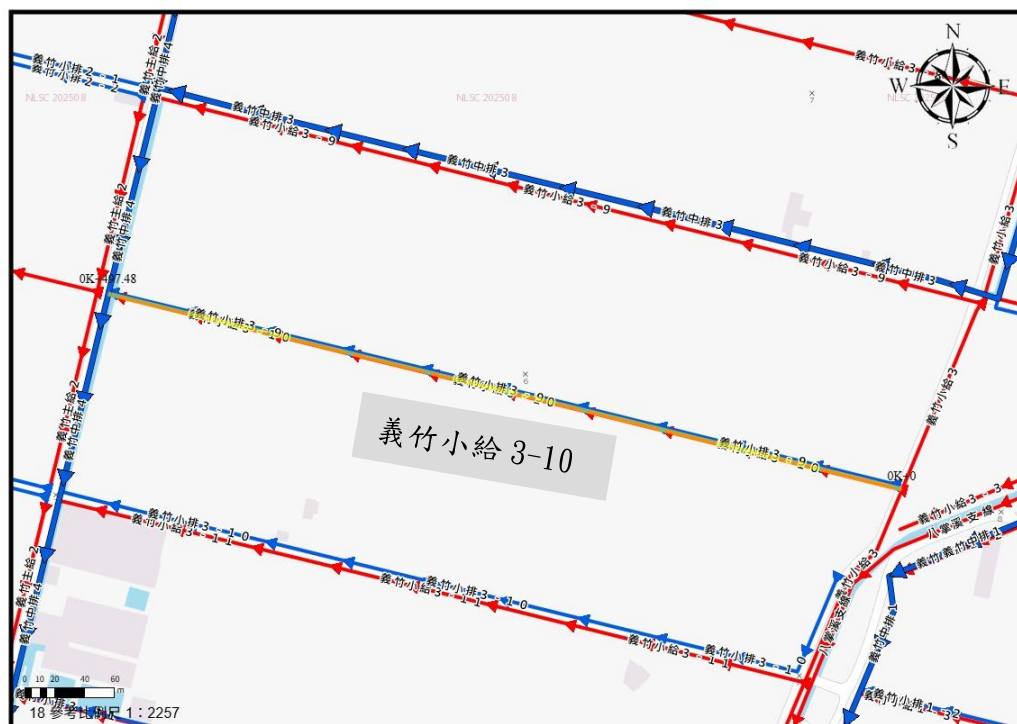
生態敏感區說明			
資料類別	確認資料項目	是否涉及	相關法源(主管機關)
生態敏感區	國家公園及國家自然公園	<input type="checkbox"/> 是， <input checked="" type="checkbox"/> 否	1. 國家公園法(內政部)
	野生動物重要棲息環境	<input type="checkbox"/> 是， <input checked="" type="checkbox"/> 否	2. 水利法(經濟部)
	野生動物保護區	<input type="checkbox"/> 是， <input checked="" type="checkbox"/> 否	3. 水庫蓄水範圍使用管理辦法(經濟部)
	森林及森林保護區(保安林)	<input type="checkbox"/> 是， <input checked="" type="checkbox"/> 否	4. 海岸管理法(內政部)
	森林及森林保護區(國有林事業區)	<input type="checkbox"/> 是， <input checked="" type="checkbox"/> 否	5. 野生動物保育法(農業部)
	重要濕地(國際級)	<input type="checkbox"/> 是， <input checked="" type="checkbox"/> 否	6. 野生動物保育法施行細則(農業部)
	重要濕地(國家級)	<input type="checkbox"/> 是， <input checked="" type="checkbox"/> 否	7. 森林法(農業部)
	重要濕地(地方級)	<input type="checkbox"/> 是， <input checked="" type="checkbox"/> 否	8. 自然保護區設置管理辦法(農業部)
	自然保留區	<input type="checkbox"/> 是， <input checked="" type="checkbox"/> 否	9. 濕地保育法(內政部)
	自然保護區	<input type="checkbox"/> 是， <input checked="" type="checkbox"/> 否	10. 濕地保育法施行細則(內政部)
	海岸保護區	<input type="checkbox"/> 是， <input checked="" type="checkbox"/> 否	11. 文化資產保存法(文化部)
	水庫蓄水範圍	<input type="checkbox"/> 是， <input checked="" type="checkbox"/> 否	
	IBA 重要鳥類棲息地	<input type="checkbox"/> 是， <input checked="" type="checkbox"/> 否	
其他經認定生態資源豐富或具有生態課題之地理區域	石虎重要及潛在棲地	<input type="checkbox"/> 是， <input checked="" type="checkbox"/> 否	
	國土生態綠網關注農田圳溝或埤塘池沼	<input type="checkbox"/> 是， <input checked="" type="checkbox"/> 否	
	國土生態綠網關注獨流溪	<input type="checkbox"/> 是， <input checked="" type="checkbox"/> 否	
	其他_____	<input type="checkbox"/> 是， <input checked="" type="checkbox"/> 否	

備註：本表由主辦生態團隊填寫，如有需要可自行增加欄位及分頁，並註明政府公佈之資料出處。主辦機關提供工程基本資料、承包廠商資訊。

工程生態檢核基本資料表				<input type="checkbox"/> 第一級生態檢核 <input checked="" type="checkbox"/> 第二級生態檢核		填寫單位	
				主辦生態團隊			
工程名稱	義竹小給三之十等5線改善工程						
治理機關	農業部農田水利署嘉南管理處	工程類型	<input checked="" type="checkbox"/> 灌溉圳路 <input checked="" type="checkbox"/> 農田排水 <input checked="" type="checkbox"/> 水利設施 箱涵 <input type="checkbox"/> 其他 _____	工程地點	嘉義縣義竹鄉、布袋鎮		
勘查日期	114年9月15日				TWD97 起點坐標		
					義竹小給 3-10	X: 173491	Y: 173491
					義竹小排 3-9	X: 173488	Y: 2583045
					北過路子小排 3-1	X: 169400	Y: 2577900
					考試潭小給 2-1	X: 170326	Y: 2589551
					下溪洲小排 1-2	X: 169170	Y: 2592237
工程緣由目的	水利設施系統強化。			擬辦工程概估內容	1. 義竹小給三之十：給水路長度 496.5 公尺，寬及高各 0.6 公尺。 2. 義竹小排三之九：排水路長度 492.5 公尺，寬及高各 0.8 公尺。 3. 北過路子小排三之一：排水路長度 530 公尺，寬 1.50 公尺及高 1.30~1.60 公尺。 4. 考試潭小給二之一：給水路長度 871 公尺，寬 0.6 公尺及高 0.6~0.7 公尺。 5. 下溪洲小排一之二：給水路長度 429 公尺，寬 1.50~1.80 公尺及高 1.40~1.80 公尺。		
災害紀錄	1.災害類別： 2.災情： 3.以往處理情形：_____單位已施設 4.有無災害調查報告 (報告名稱：_____) 5.其他：_____			預期效益	保護面積__167.92__公頃		
生態情報釐清及建議	關注議題或保護對象			資訊來源			
	生態敏感區：非敏感區			圖層套疊			

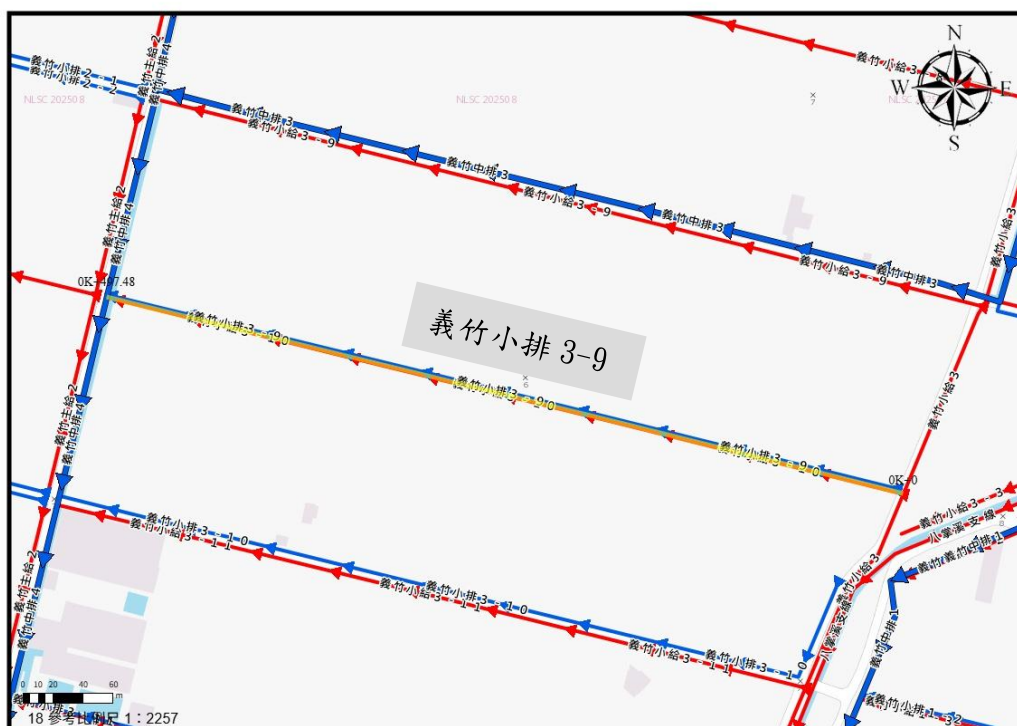
	關注棲地或關注物種：彩鵲、環頸雉、燕鴿	生態調查資料庫系統、台灣生物多樣性網路(TBN)	
預定辦理原因	<input type="checkbox"/> 規劃報告優先治理工程 <input type="checkbox"/> 以往治理工程(年度工程)維護改善 <input type="checkbox"/> 災害嚴重，急需治理工程 <input type="checkbox"/> 其他_____		
<input checked="" type="checkbox"/> 設施老舊極需改善之工程			
棲地現況說明： 本工區涵蓋草地、農田等棲地環境，草地以草本植物為主，生物多為植食性之無脊椎動物及其掠食者，且行為模式易受耕作方式影響。			
可能造成之生態環境影響： <input checked="" type="checkbox"/> 水流量改變 <input type="checkbox"/> 水域生物通道阻隔或棲地切割 <input type="checkbox"/> 阻礙坡地植被演替 <input type="checkbox"/> 減少植被覆蓋 <input type="checkbox"/> 濁度升高 <input type="checkbox"/> 大型施工便道施作 <input checked="" type="checkbox"/> 土方挖填棲地破壞 <input checked="" type="checkbox"/> 其他：__ 遭遇物種繁殖及棲息季節__			
生態保育原則建議： <input type="checkbox"/> 植生復原 <input type="checkbox"/> 底質保留 <input checked="" type="checkbox"/> 棲地保留 <input checked="" type="checkbox"/> 友善生態廊道 <input checked="" type="checkbox"/> 施工便道復原 <input type="checkbox"/> 動植物種保育 <input type="checkbox"/> 劃定保護區 <input type="checkbox"/> 以柔性工法處理 <input type="checkbox"/> 物種補充調查 <input checked="" type="checkbox"/> 生態影響減輕對策: <u>迴避物種生殖季節，且盡量避開晨昏、增設生態過道</u> _____ <input type="checkbox"/> 其他_____			
勘查意見	備註： 施工應盡量避開晨昏及 5~9 月留鳥生殖季節。若工期無法迴避，應以警示帶等設施明確劃設設施作範圍，並縮小施工範圍，減少周圍物種棲地擾動；另建議工程設計增加生態爬坡連接渠道兩側之棲地。		
填寫人員 /單位	農田水利署嘉南管理處朴子分處義竹工作站/工程員蔡孟儒	提交日期	114 年 09 月 29 日

※工程位置圖：



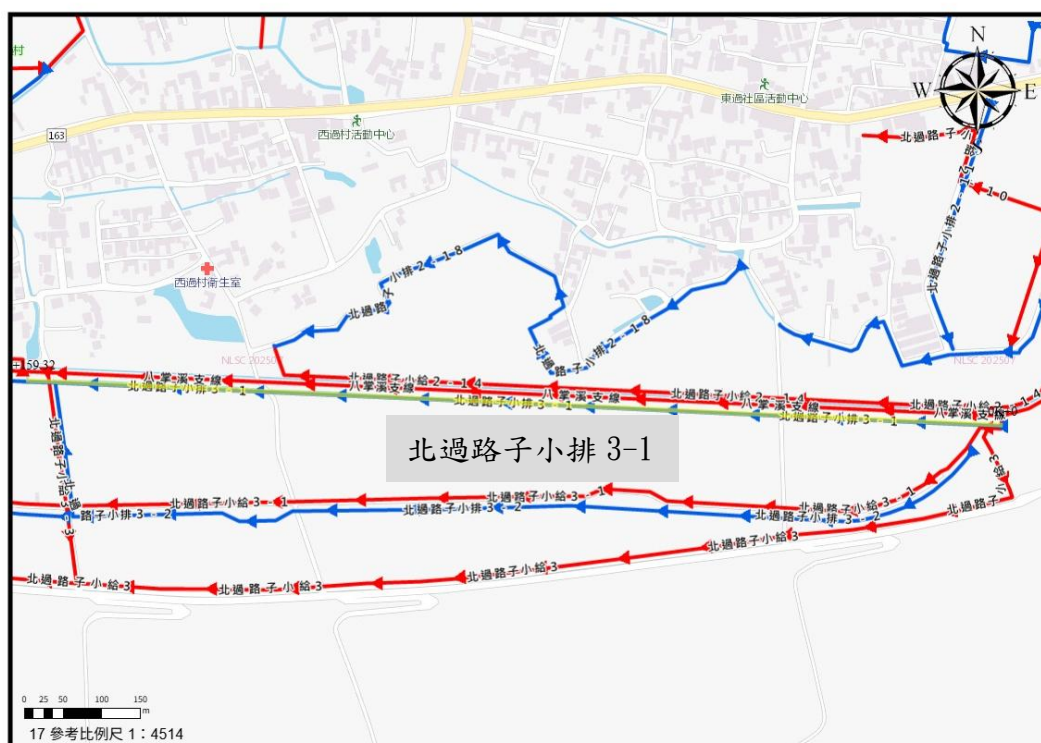
資料來源：農田水利灌溉管理整合雲系統

列印時間：2025/11/10 14:18



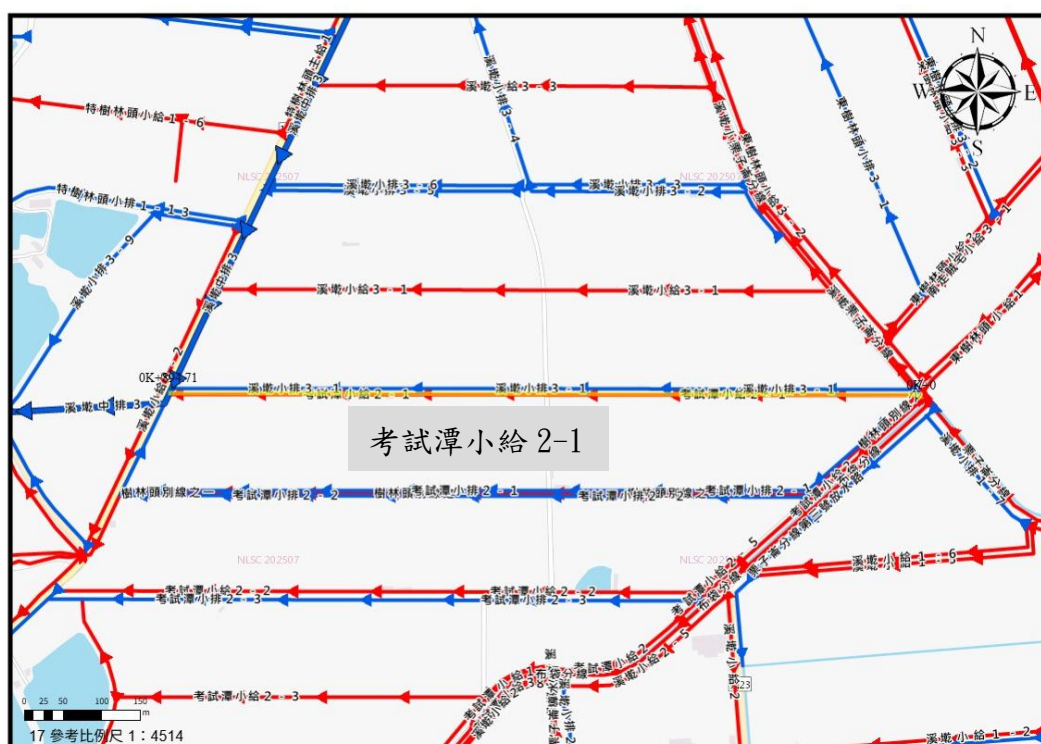
資料來源：農田水利灌溉管理整合雲系統

列印時間：2025/11/10 14:18



資料來源：農田水利灌溉管理整合雲系統

列印時間：2025/11/16 14:9



資料來源：農田水利灌溉管理整合雲系統

列印時間：2025/11/10 14:47



資料來源：農田水利灌溉管理整合雲系統

列印時間：2025/11/10 14:52

備註：本表由主辦生態團隊填寫，由主辦機關提供現況概述欄請就工地附近地形、土地利用、災情及以往處理情形簡單描述；擬辦工程內容欄未明列之工法，請在其他項內填工法、計價單位、數量等。

※工程預定位置棲地環境照片：

	
<p>時間：114 年 09 月 15 日 說明：義竹小給 3-10</p>	<p>時間：114 年 09 月 15 日 說明：義竹小排 3-9</p>
	
<p>時間：114 年 09 月 15 日 說明：北過路子小排 3-1</p>	<p>時間：114 年 09 月 15 日 說明：考試潭小給 2-1</p>
	
<p>時間：114 年 09 月 15 日 說明：下溪洲小排 1-2</p>	

備註：表格欄位不足請自行增加。

民眾參與及資訊公開彙整表			填寫單位
			主辦生態團隊
主辦機關	農業部農田水利署	設計單位	農田水利署嘉南管理處
監造單位	農田水利署嘉南管理處	營造單位	
工程名稱	義竹小給三之十等 5 線改善工程		
填表人員 (單位/職稱)	農田水利署嘉南管理處朴子分處義 竹工作站/工程員蔡孟儒	填表日期	114 年 09 月 29 日
檢核事項	檢核階段	內容項目及公開方式	
主動公開	核定階段	民眾參與及主辦生態團隊召開說明會	
被動公開			

備註：本表由**主辦生態團隊**彙整填寫，並由**主辦機關**提供相關本工程民眾參與及資訊公開之資料。

核定階段

P-1 團隊名單			填寫單位		
			主辦生態團隊		
工程名稱	義竹小給三之十等 5 線改善工程		114 年 09 月 29 日		
填表人員 (單位/職稱)	農田水利署嘉南管理處朴子分處義竹工作站 / 工程員蔡孟儒				
主辦機關：農田水利署嘉南管理處					
職稱	姓名	學歷	專業資歷	負責工作	專長
嘉南管理處朴子分處主任	陳永淳	國立嘉義大學 農業經營系	35 年	督導、指揮	水利工程
嘉南管理處朴子分處股長	劉奇俊	國立高雄應用 科技大學土木 系	27 年	督導、指揮	土木工程
嘉南管理處朴子分處工務股	傅仲偉	國立成功大學 水利及海洋工 程研究所碩士	3 年	現場及生態調 查導引	水利工程
主辦生態團隊：農田水利署嘉南管理處朴子分處					
職稱	姓名	學歷	專業資歷	負責工作	專長
嘉南管理處朴子分處主任	陳永淳	國立嘉義大學 農業經營系	35 年	督導、指揮	水利工程
嘉南管理處朴子分處股長	劉奇俊	國立高雄應用 科技大學土木 系	27 年	督導、指揮	土木工程
嘉南管理處朴子分處義竹工作站	蔡孟儒	國立高雄科技大 學營建工程系	1 年	設計圖繪製、 編製預算書	營建工程
嘉南管理處朴子分處樹林工作站	翁瑞郎	國立成功大學 水利及海洋工 程系	12 年	設計圖繪製	水利工程

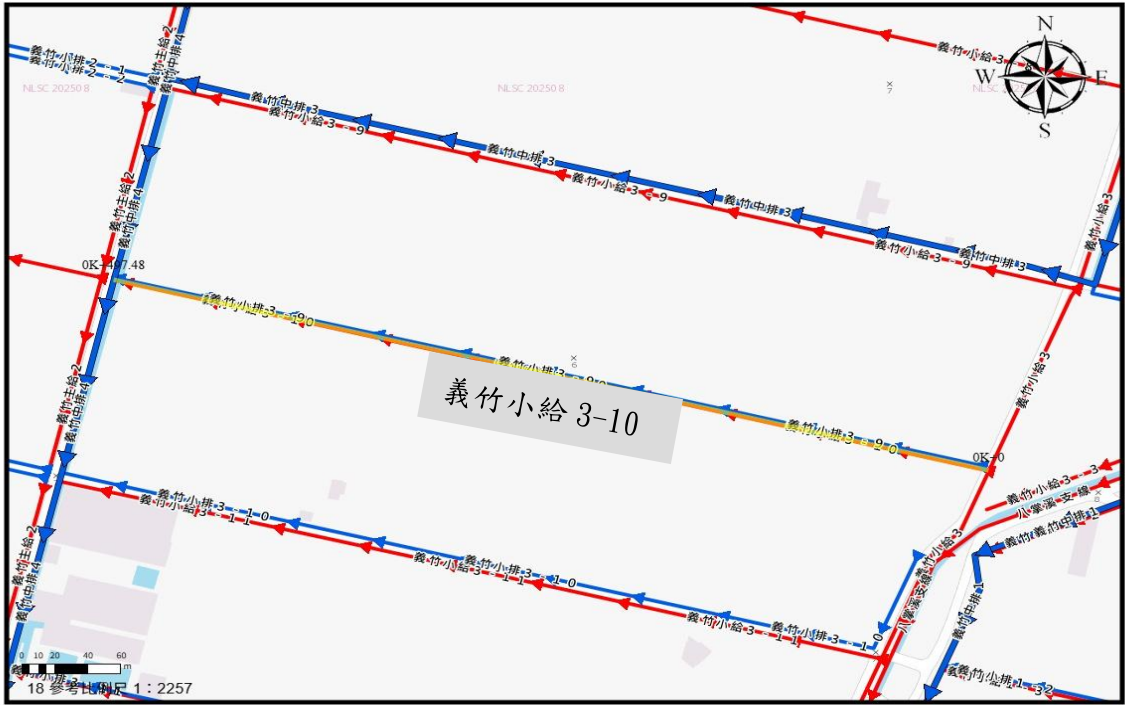
備註：

1. 本表由主辦生態團隊填寫，主辦機關提供人員資料。
2. 人員表格欄請自行增減。

P-2 生態情資蒐集			填寫單位
			主辦生態團隊

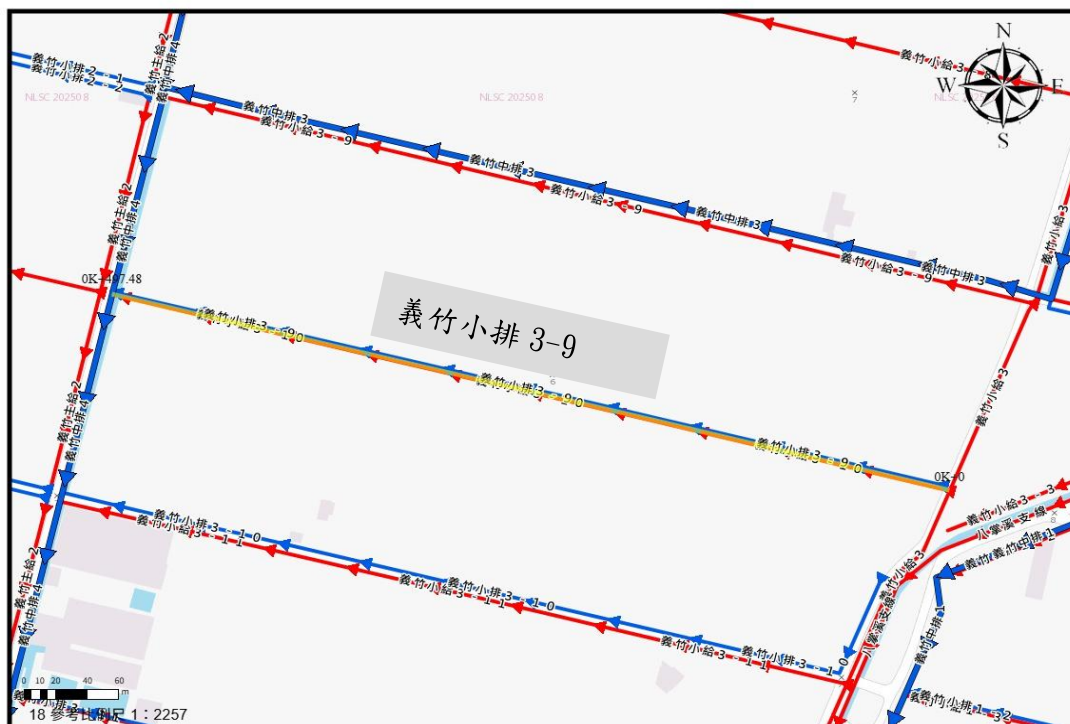
工程名稱	義竹小給三之十等5線改善工程		
填表人員 (單位/職稱)	農田水利署嘉南管理處朴子分處義竹工作站/工程員蔡孟儒	填表日期	114 年 9 月 29 日

1. 是否套疊工區週邊生態敏感區圖層？
- ☒是，生態敏感區套疊結果說明: 非生態敏感區
- ☐否，原因:



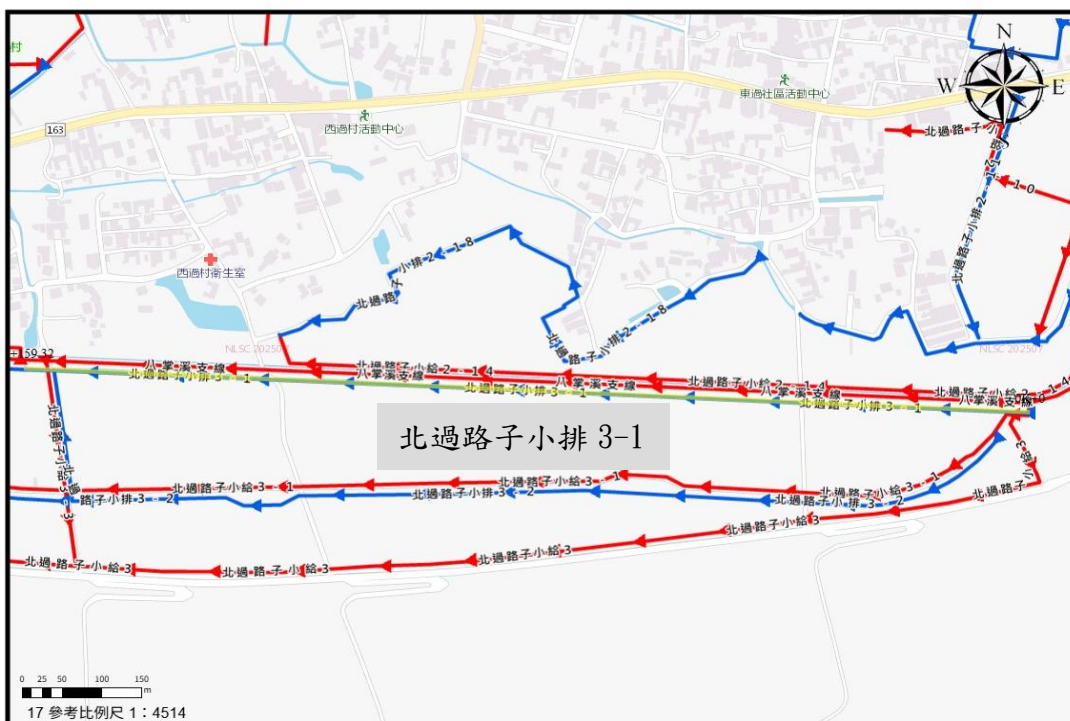
資料來源：農田水利灌溉管理整合雲系統

列印時間：2025/11/10 14:18



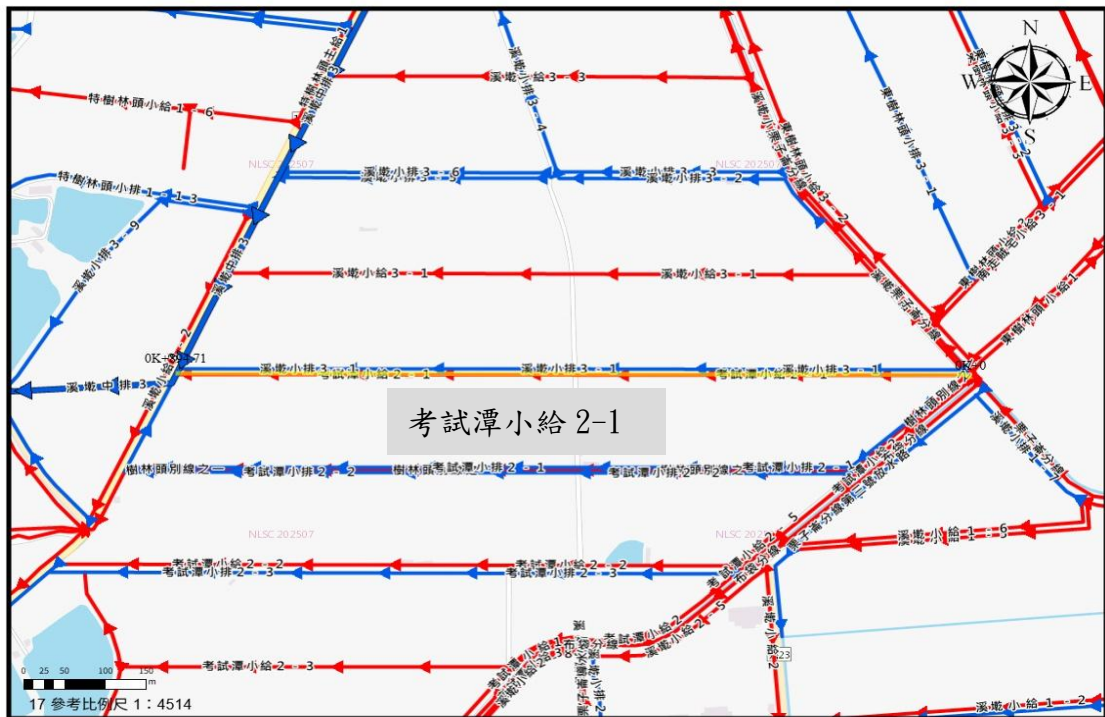
資料來源：農田水利灌溉管理整合雲系統

列印時間：2025/11/10 14:18



資料來源：農田水利灌溉管理整合雲系統

列印時間：2025/11/16 14:9



資料來源：農田水利灌溉管理整合雲系統

列印時間：2025/11/10 14:47



資料來源：農田水利灌溉管理整合雲系統

列印時間：2025/11/10 14:52

2. 生態資料蒐集：

(1) 是否使用生態資料庫或圖資進行物種盤點？

(建議參考來源：生態調查資料庫系統、國土生態綠網成果圖資、臺灣生物多樣性資訊聯盟(TBiA)、台灣

生物多樣性網絡(TBN)、生物多樣性圖資專區、IBA 重要野鳥棲地、eBird Taiwan)

☒ 是，生態資料庫：台灣生物多樣性網絡(TBN)

☐ 否，原因：

(2) 是否參考生態相關文獻、調查資料或報告等資料？

☐ 是，文獻名稱：_____



☒ 否，原因：經搜尋未有相關文獻及調查報告

3. 生態資料蒐集成果與生態議題關聯：

本案經套疊結果位於非生態敏感區域，但有關注物種棲息如環頸雉、燕鴿、彩鵲等物種，故本案須辦理第二級生態檢核。

備註：

本表由主辦生態團隊填寫，主辦機關協助確認。

P-3 現勘紀錄表			填寫單位 主辦生態團隊
現勘日期	114 年 09 月 15 日	填表人/ 主辦生態團隊	農田水利署嘉南管理處朴子分處義竹工作站/工程員蔡孟儒
現勘地點 (坐標 TWD97)	義竹小給 3-10 : X:173491 , Y: 173491 義竹小排 3-9 : X: 173488 , Y: 2583045 北過路子小排 3-1 : X: 169400 , Y: 2577900 考試潭小給 2-1 : X: 170326 , Y: 2589551 下溪洲小排 1-2 : X: 169170 , Y: 2592237	工程名稱	義竹小給三之十等 5 線改善工程
現場勘查概述		照片及說明(棲地/物種等照片)	
生態現況描述： (記錄工程影響範圍內水陸域生態或棲地環境現況) 1. 義竹小給 3-10 : 種植作物以玉米為主，渠道兩側為田，鄰近生態多為草地、農作型態。 2. 義竹小排 3-9 種植作物以玉米為主，渠道兩側為田，鄰近生態多為草地、農作型態。		義竹小給 3-10  義竹小排 3-9 	

<p>3. 北過路子小排 3-1： 種植作物以玉米及果樹為主，渠道兩側為田，鄰近生態多為草地、農作型態。</p> <p>4. 考試潭小給 2-1： 種植作物以水稻為主，渠道左側臨路，鄰近生態多為溫室、農作型態，現為老舊內面工渠道需要更新。</p> <p>5. 下溪洲小排 1-2： 沿線作物以玉米為主，渠道左側臨路，右側為田，溝渠型態為砌塊石。</p>	<p>北過路子小排 3-1</p>  <p>考試潭小給 2-1</p>  <p>下溪洲小排 1-2</p> 
<p>1. 分析工程對生態環境之影響(潛在生態議題)：</p>	<p>矩形溝雖可降低毀損之頻率，但其光滑的表面，會使誤入水圳的動物無法順利脫困或是通行。</p>
<p>2. 現勘結果與建議：</p>	<p>建議迴避晨昏時段及春夏季施工，減低對鳥類的擾動，且關注周遭是否有物種(如:彩鵲、環頸雉、燕鴿...等)幼雛落溝之情形，並評估在不影響通水功能下，補充動物逃生通道，提供生物不慎掉落後的逃生機會。</p>

備註：


1. 本表由**主辦生態團隊**填寫，**主辦機關**協助確認。
2. 表格欄位不足請自行增加，辦理兩場以上請依次填寫紀錄表。

P-4 民眾參與紀錄表			填寫單位
			主辦生態團隊
辦理日期	114 年 09 月 15 日	工程名稱	義竹小給三之十等 5 線改善工程
地點	嘉義縣義竹鄉、布袋鎮	工程階段	<input checked="" type="checkbox"/> 核定階段 <input type="checkbox"/> 規劃設計階段 <input type="checkbox"/> 施工階段
辦理方式	<input checked="" type="checkbox"/> 說明會 <input type="checkbox"/> 訪談 <input type="checkbox"/> 現勘 <input type="checkbox"/> 工作坊 <input type="checkbox"/> 座談會 <input type="checkbox"/> 公聽會 <input type="checkbox"/> 其他_____		
參加人員	單位/職稱	角色	
翁■郎	農田水利署嘉南管理處 朴子分處樹林工作站站 長	<input checked="" type="checkbox"/> 政府機關 <input type="checkbox"/> 專家學者 <input type="checkbox"/> 陳情人 <input type="checkbox"/> 利害關係人 <input type="checkbox"/> 民間團體 <input type="checkbox"/> 其他_____	
翁■德	農田水利署嘉南管理處 朴子分處義竹工作站站 長	<input checked="" type="checkbox"/> 政府機關 <input type="checkbox"/> 專家學者 <input type="checkbox"/> 陳情人 <input type="checkbox"/> 利害關係人 <input type="checkbox"/> 民間團體 <input type="checkbox"/> 其他_____	
傅■偉	農田水利署嘉南管理處 朴子分處工務股	<input checked="" type="checkbox"/> 政府機關 <input type="checkbox"/> 專家學者 <input type="checkbox"/> 陳情人 <input type="checkbox"/> 利害關係人 <input type="checkbox"/> 民間團體 <input type="checkbox"/> 其他_____	
黃■燦	水利小組小組長	<input type="checkbox"/> 政府機關 <input type="checkbox"/> 專家學者 <input type="checkbox"/> 陳情人 <input checked="" type="checkbox"/> 利害關係人 <input type="checkbox"/> 民間團體 <input type="checkbox"/> 其他_____	
意見摘要		處理情形回覆	
黃■燦小組長 意見： 提倡生態渠道是否容易造成維護管理上的 困難？		回覆人員 翁■郎： 本件工程生態設置主要會以生態爬索為主，並加固於渠道牆身，且 每一百公尺僅增設一處，對於渠道維護管理並無太大之影響。	
_____意見：		回覆人員_____：	

備註：

1. 本表由主辦生態團隊依機關紀錄摘要整理填寫，由主辦機關回覆。
2. 表格欄位不足請自行增加，辦理兩場以上請依次填寫紀錄表。
3. 相關參與人員姓名請自行遮蔽後再進行資訊公開。

※辦理情形照片：

	
<p>說明：於義竹工作站進行說明會</p>	<p>說明：</p>
<p>說明：</p>	<p>說明：</p>
<p>說明：</p>	<p>說明：</p>

備註：表格欄位不足請自行增加。

※會議簽到表：

「義竹小給三之十等5線改善工程」

核定階段-民眾參與簽到單

主辦機關：農業部農田水利署嘉南管理處

時間	114.		地點	義竹工作站	
出席人員	出席單位	職稱	簽名 (請以正楷書寫，以利辨識)	備註	
	1 農田水利署嘉南管理處 朴子分處	站長	翁 郎		
	2	站長	翁 德		
	3 朴子		傅 偉		
	4				
	5				
	6				
	7				
	8				
	9				
	10				
	11				
12		民眾	黃 燦		

備註：

1. 相關參與人員姓名請自行遮蔽後再進行資訊公開。
2. 表格欄位不足請自行增加。

P-5 生態保育原則			填寫單位	
			主辦生態團隊	
工程名稱	義竹小給三之十等 5 線改善工程			
填表/人員 (單位/職稱)	農田水利署嘉南管理處朴子分處義竹工作 站/工程員蔡孟儒	填表日期	114 年 9 月 29 日	
生態保育對象 (關注物種/棲地 之照片文字說明)	生態保 育策略	生態保育原則(可複選)		參採情形
關注物種/棲地 1 環頸雉 	<input checked="" type="checkbox"/> 迴避	<input checked="" type="checkbox"/> 避開繁殖季施工，避免擾動工區以外環境 <input checked="" type="checkbox"/> 避免關注物種棲息於工區之季節施作 <input type="checkbox"/> 保留工區及周圍原有樹種及植被 <input type="checkbox"/> 確立保全對象之棲地，並明確劃設保留範圍 <input type="checkbox"/> 機具及工料堆放避免放置保留範圍附近 <input type="checkbox"/> 其它:_____		<input checked="" type="checkbox"/> 納入工程計畫方案 <input type="checkbox"/> 未納入，原因：_____ _____ _____
	<input checked="" type="checkbox"/> 縮小	<input checked="" type="checkbox"/> 工程限縮施作範圍，減少工區周遭環境擾動 <input type="checkbox"/> 縮短工期日數，減少棲地的擾動 <input type="checkbox"/> 其它:_____		
	<input checked="" type="checkbox"/> 減輕	<input checked="" type="checkbox"/> 避免晨昏及夜間施工 <input checked="" type="checkbox"/> 設置生態爬坡等生物逃脫通道 <input type="checkbox"/> 開設生態孔/槽/管，保留部分水生植物和棲息場所 <input type="checkbox"/> 施工便道應考量關注物種及棲地保護 <input type="checkbox"/> 防止污水排放至周邊水域污染水質 <input type="checkbox"/> 移置關注類群至附近合適棲地 <input type="checkbox"/> 維持水源暢通，避免水域斷流或乾涸 <input type="checkbox"/> 設計乾砌石護岸，營造多孔隙環境供生物利用 <input type="checkbox"/> 搭建臨時生物通道 <input type="checkbox"/> 工料就地取材 <input type="checkbox"/> 材料自然化 <input type="checkbox"/> 渠壁緩坡化 <input type="checkbox"/> 其它:_____		
	<input checked="" type="checkbox"/> 補償	<input checked="" type="checkbox"/> 工程完工後，將開挖土壤回填至原位 <input type="checkbox"/> 補植相關植被，由自然回復力重建環境狀態，營造合適之棲地條件 <input type="checkbox"/> 異地補償新水域環境，重建受開發而消失的生態系統 <input checked="" type="checkbox"/> 其它: <u>設置生態爬索</u>		

生態保育對象 (關注物種/關注棲地)	生態保育策略	生態保育原則(可複選)	參採情形
關注物種/棲地 2 燕鴿 	<input checked="" type="checkbox"/> 迴避	<input checked="" type="checkbox"/> 避開繁殖季施工，避免擾動工區以外環境 <input checked="" type="checkbox"/> 避免關注物種棲息於工區之季節施作 <input type="checkbox"/> 保留工區及周圍原有樹種及植被 <input type="checkbox"/> 確立保全對象之棲地，並明確劃設保留範圍 <input type="checkbox"/> 機具及工料堆放避免放置保留範圍附近 <input type="checkbox"/> 其它: _____	<input checked="" type="checkbox"/> 納入工程計畫方案 <input type="checkbox"/> 未納入， 原因: _____ _____ _____
	<input checked="" type="checkbox"/> 縮小	<input checked="" type="checkbox"/> 工程限縮施作範圍，減少工區周遭環境擾動 <input type="checkbox"/> 縮短工期日數，減少棲地的擾動 <input type="checkbox"/> 其它: _____	
	<input checked="" type="checkbox"/> 減輕	<input checked="" type="checkbox"/> 避免晨昏及夜間施工 <input checked="" type="checkbox"/> 設置生態爬坡等生物逃脫通道 <input type="checkbox"/> 開設生態孔/槽/管，保留部分水生植物和棲息場所 <input type="checkbox"/> 施工便道應考量關注物種及棲地保護 <input type="checkbox"/> 防止污水排放至周邊水域污染水質 <input type="checkbox"/> 移置關注類群至附近合適棲地 <input type="checkbox"/> 維持水源暢通，避免水域斷流或乾涸 <input type="checkbox"/> 設計乾砌石護岸，營造多孔隙環境供生物利用 <input type="checkbox"/> 搭建臨時生物通道 <input type="checkbox"/> 工料就地取材 <input type="checkbox"/> 材料自然化 <input type="checkbox"/> 渠壁緩坡化 <input type="checkbox"/> 其它: _____	
	<input checked="" type="checkbox"/> 補償	<input checked="" type="checkbox"/> 工程完工後，將開挖土壤回填至原位 <input checked="" type="checkbox"/> 補植相關植被，由自然回復力重建環境狀態，營造合適之棲地條件 <input type="checkbox"/> 異地補償新水域環境，重建受開發而消失的生態系統 <input checked="" type="checkbox"/> 其它: <u>設置生態爬索</u>	
生態保育對象 (關注物種/關注棲地)	生態保育策略	生態保育原則(可複選)	參採情形
關注物種/棲地 2 彩鷸 	<input checked="" type="checkbox"/> 迴避	<input checked="" type="checkbox"/> 避開繁殖季施工，避免擾動工區以外環境 <input checked="" type="checkbox"/> 避免關注物種棲息於工區之季節施作 <input type="checkbox"/> 保留工區及周圍原有樹種及植被 <input type="checkbox"/> 確立保全對象之棲地，並明確劃設保留範圍 <input type="checkbox"/> 機具及工料堆放避免放置保留範圍附近 <input type="checkbox"/> 其它: _____	<input checked="" type="checkbox"/> 納入工程計畫方案 <input type="checkbox"/> 未納入， 原因: _____ _____ _____

	■縮小	<input checked="" type="checkbox"/> 工程限縮施作範圍，減少工區周遭環境擾動 <input type="checkbox"/> 縮短工期日數，減少棲地的擾動 <input type="checkbox"/> 其它:_____
	■減輕	<input checked="" type="checkbox"/> 避免晨昏及夜間施工 <input checked="" type="checkbox"/> 設置生態爬坡等生物逃脫通道 <input type="checkbox"/> 開設生態孔/槽/管，保留部分水生植物和棲息場所 <input type="checkbox"/> 施工便道應考量關注物種及棲地保護 <input type="checkbox"/> 防止污水排放至周邊水域污染水質 <input type="checkbox"/> 移置關注類群至附近合適棲地 <input type="checkbox"/> 維持水源暢通，避免水域斷流或乾涸 <input type="checkbox"/> 設計乾砌石護岸，營造多孔隙環境供生物利用 <input type="checkbox"/> 搭建臨時生物通道 <input type="checkbox"/> 工料就地取材 <input type="checkbox"/> 材料自然化 <input type="checkbox"/> 渠壁緩坡化 <input type="checkbox"/> 其它:_____
	■補償	<input checked="" type="checkbox"/> 工程完工後，將開挖土壤回填至原位 <input checked="" type="checkbox"/> 補植相關植被，由自然回復力重建環境狀態，營造合適之棲地條件 <input type="checkbox"/> 異地補償新水域環境，重建受開發而消失的生態系統 <input checked="" type="checkbox"/> 其它: <u>設置生態爬索</u>

備註：

1. 請依核定階段附表 P-1~P-4 表單內容，綜整評估生態議題、生態影響預測及研擬生態保育原則。
2. 本表由**主辦生態團隊**填寫，並與**主辦機關**確認生態保育原則參考採納情形。
3. 請明確說明生態保育原則未納入參採之原因。
4. 關注物種/棲地表格欄位不足請自行增加。